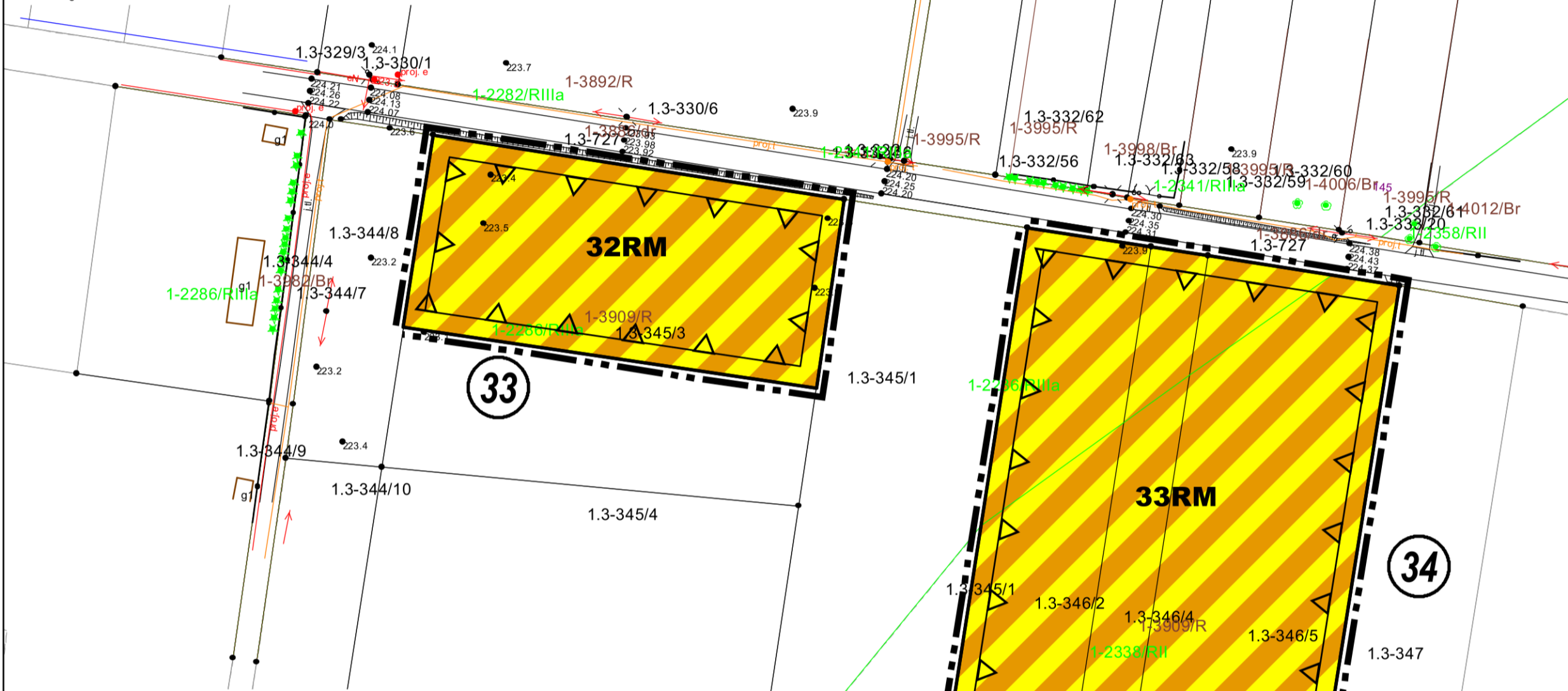


GMINA SUŁÓW  
 MIEJSCOWY PLAN ZAGOSPODAROWANIA PRZESTRZENNEGO DLA FRAGMENTÓW  
 OBRĘBÓW: DESZKOWICE I, DESZKOWICE II, KULIKÓW, KOLONIA ROZŁOPY, MICHAŁÓW,  
 MICHAŁÓW PGR, ROZŁOPY, SUŁOWIEC, SUŁÓW, SUŁÓWEK, TWORYCZÓW I ŻREBCE

**RYSUNEK PLANU MIEJSCOWEGO NR 26**





OBRĘB DESZKOWICE II - OBSZARY NR: 33 i 34

Załącznik Nr 26 do uchwały Nr XLV/281/2022  
 Rady Gminy Sułów  
 z dnia 16 grudnia 2022 r.



**LEGENDA**

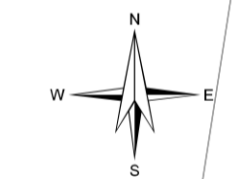
**OZNACZENIA OBOWIĄZUJĄCE**

-  GRANICA OBSZARU OBJĘTEGO PLANEM MIEJSCOWYM WRAZ Z TOWARZYSZĄCĄ JEJ LINIĄ ROZGRANICZAJĄCĄ
-  LINIA ROZGRANICZAJĄCĄ
-  NIEPRZEKRACZALNA LINIA ZABUDOWY
- 32RM**  
 SYMBOL TERENU
- 33** NUMER OBSZARU PLANU MIEJSCOWEGO

**SYMBOL PRZEZNACZENIA**

-  **RM** TEREN DLA ZABUDOWY ZAGRODOWEJ W GOSPODARSTWACH ROLNYCH

PEŁNE OBJAŚNIENIA OZNACZEŃ GRAFICZNYCH ZAWARTE SĄ W CZĘŚCI TEKSTOWEJ PLANU MIEJSCOWEGO



skala 1: 1000

